COMUNE DI LECCE

Provincia di LECCE

BIOSUD SRL

RIESAME CON VALENZA DI RINNOVO AUTORIZZAZIONE INTEGRATA AMBIENTALE

(Art. 29 - octies, parte II, D.Lgs. n. 152/06 e ss.mm.ii.)

	numero elaborato	titolo elaborato	cod. commessa
	All. 2	INQUADRAMENTO TERRITORIALE E VINCOLISTICO	ca 2021 043
			scala

0	GIUGNO 2022	EMISSIONE	E. P.	F.D.P.	F.D.P.
Rev.	Data	Descrizione	Disegn.	Contr.	Approv.

PROGETTISTI

Ing. Fabio DE PASCALIS

ASTRA engineering S.r.l.
Via S. Francesco Saverio, 6 – 73013 Galatina (LE)
Tel. 0836 568924 – Fax 0836 631158
www.astraengineering.com
e-mail: info@astraengineering.com

ORDINE INGEGNERI DELLA PROVINCIA DI LECCE
Dott. Ing. DE PASCALIS Fabio N. 1784

COMMITTENTE

BIOSUD s.r.l.
Strada Provinciale n.236
C.da Masseria Mazzarella
73100 - LECCE (LE)

A termini di legge riserviamo la proprieta' di questo elaborato con divieto di riprodurlo o di renderlo comunque noto a terzi senza nostra autorizzazione.

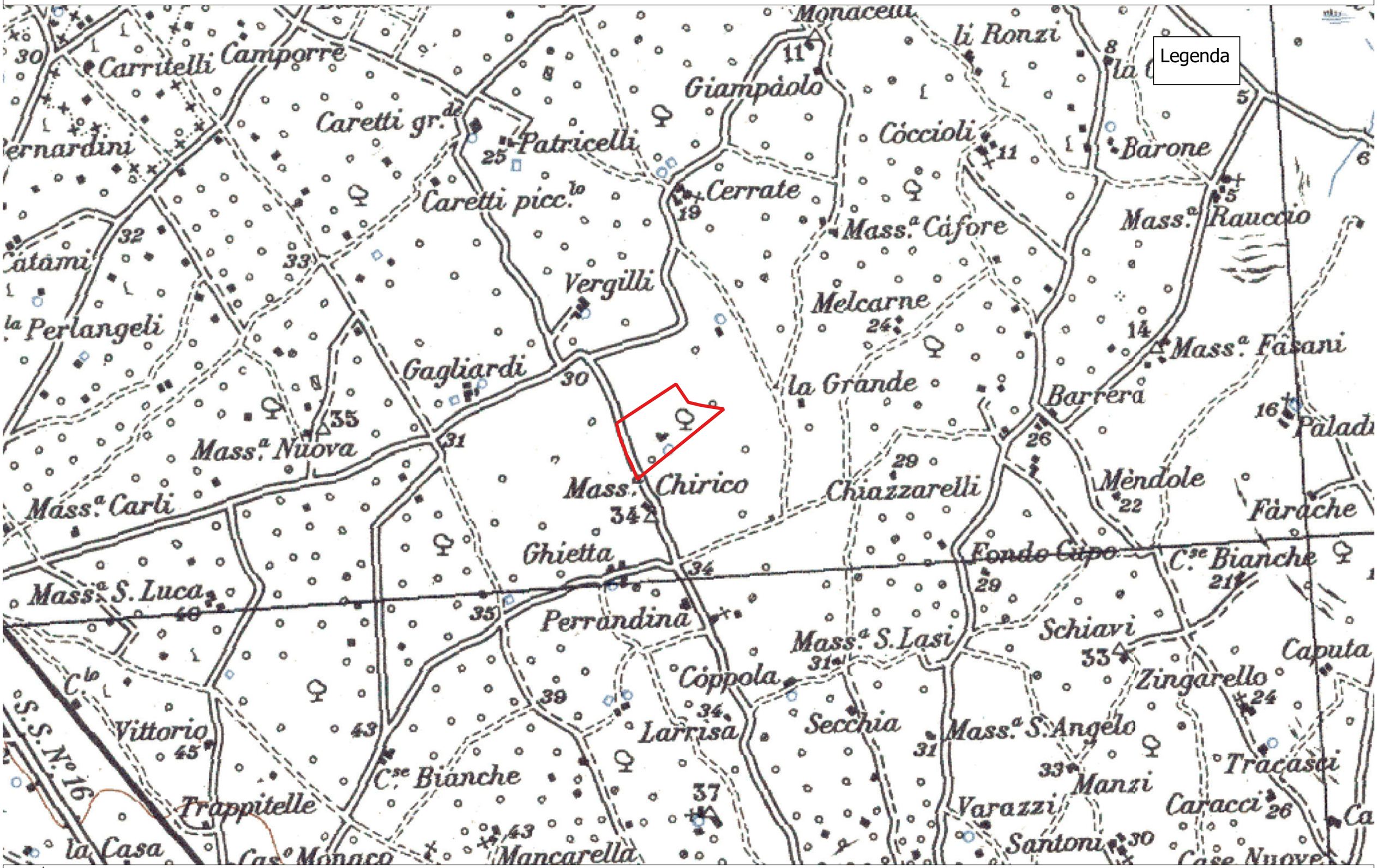

Base cartografica: Stralcio IGM 25.000
Fonte: Ministero dell'ambiente

Sistema di riferimento: WGS 84 / Zone 33N
Scala: 1:25.000

Inquadramento territoriale e vincolistico
Stralcio IGM

EG 01.1

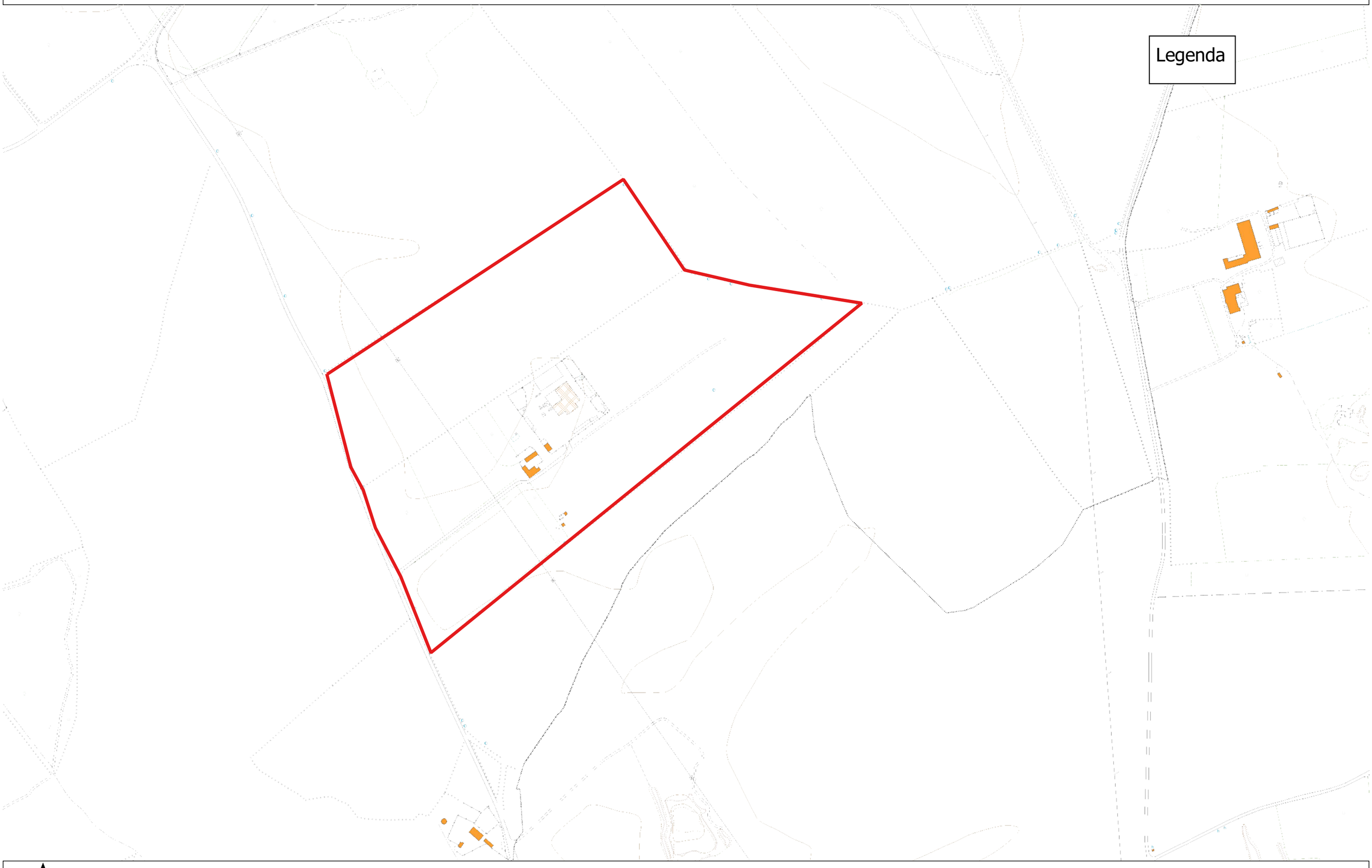

Base cartografica: C.T.R.
Fonte: SIT PUGLIA

Sistema di riferimento: WGS 84 / Zone 33N
Scala: 1:5.000

0 100 200 m

Inquadramento territoriale e vincolistico
Stralcio C.T.R.

EG 01.2



Base cartografica: Ortofoto
Fonte: SIT PUGLIA

Sistema di riferimento: WGS 84 / Zone 33N
Scala: 1:5.000

0 100 200 m

Inquadramento territoriale e vincolistico
Ortofoto

EG 01.3

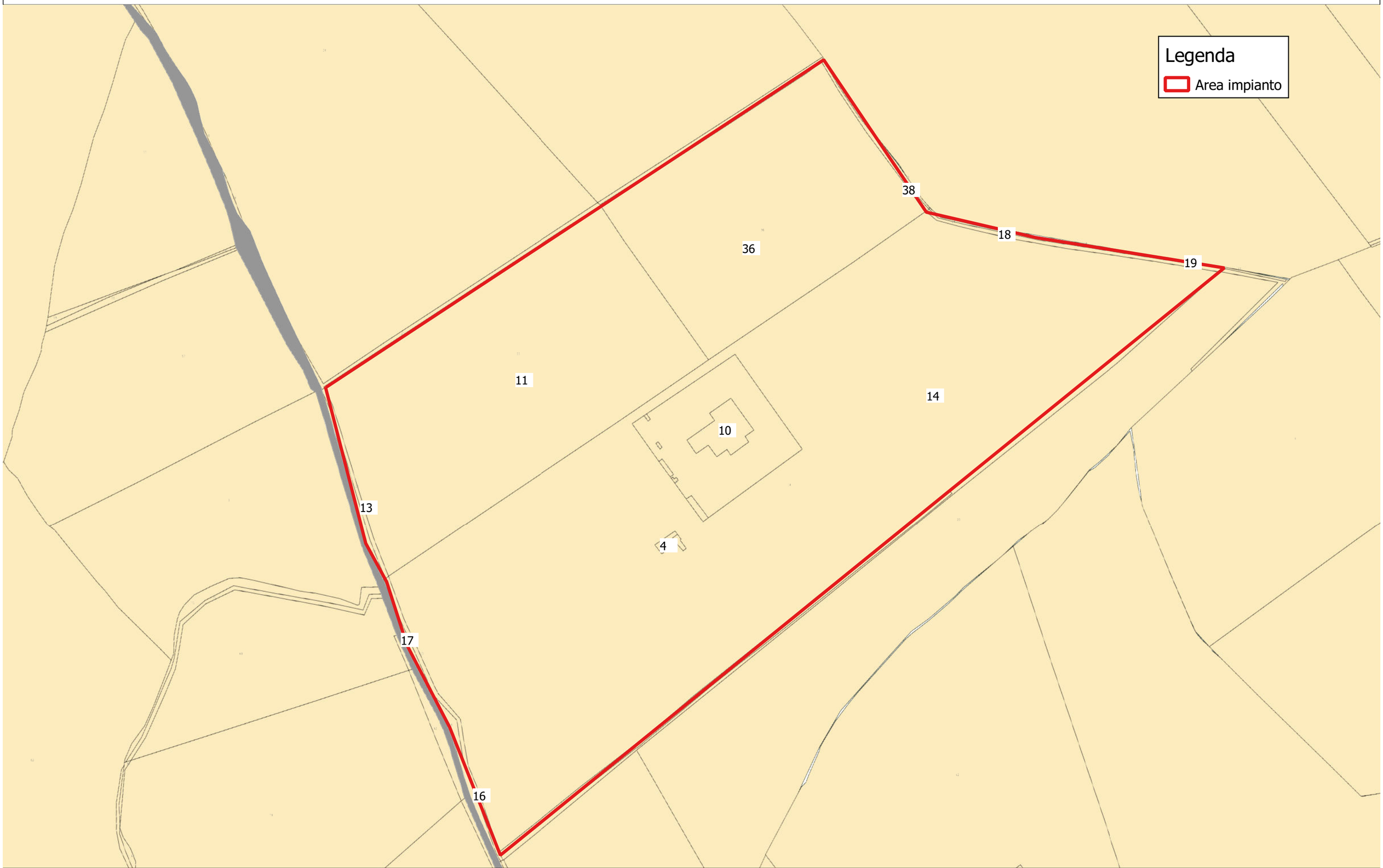

Fonte: Agenzia delle entrate Fg. 59 p.lle 4-10 sub.6-11-13-14-16-17-18-19-36-38

Sistema di riferimento: WGS 84 / Zone 33N
Scala: 1:3.000

0 100 200 m

Inquadramento territoriale e vincolistico
Stralcio Catastale

EG 01.4

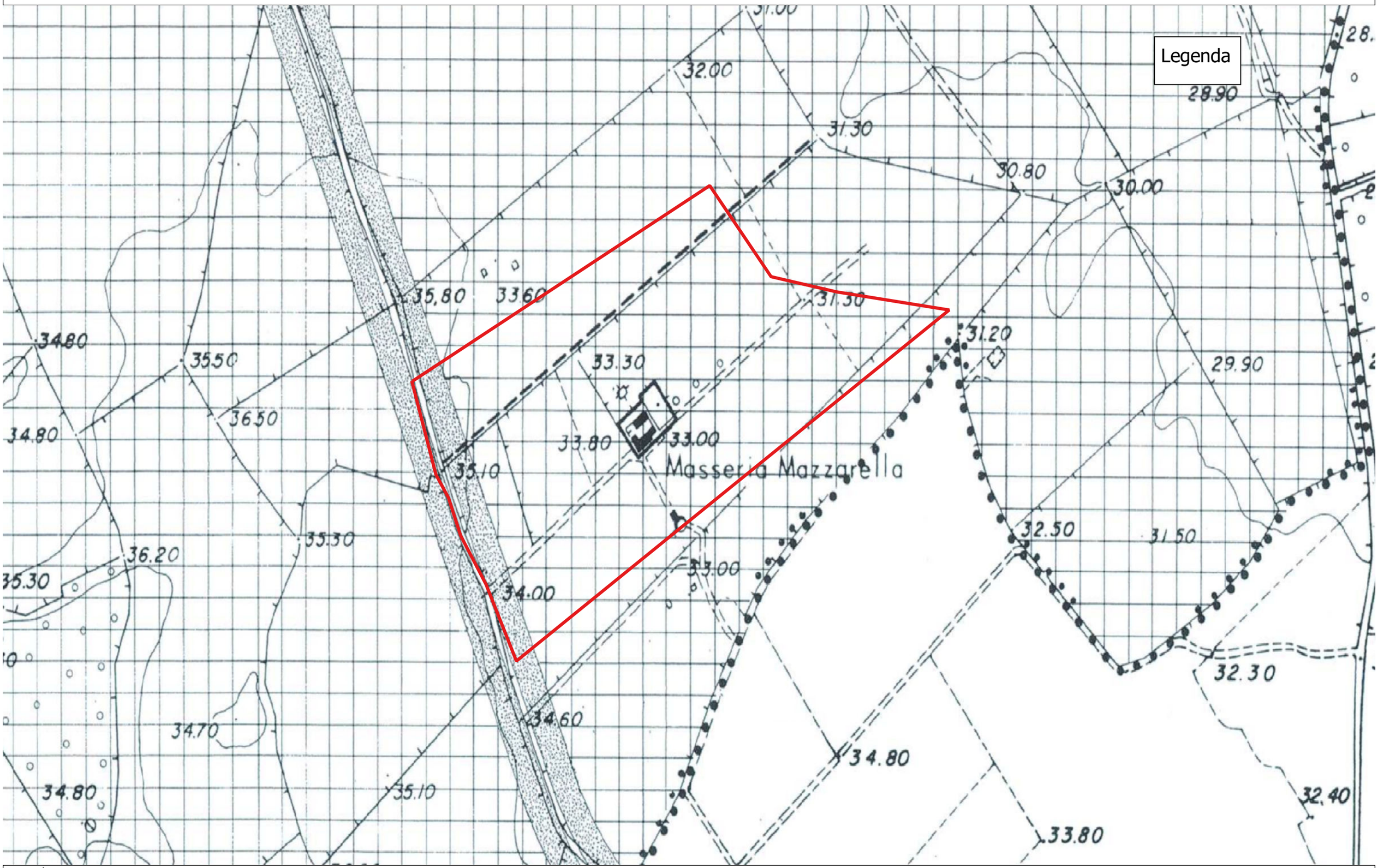

Base cartografica: P.R.G. Lecce
Fonte: Comune di Lecce

Sistema di riferimento: WGS 84 / Zone 33N
Scala: 1:5.000

0 100 200 m

Inquadramento territoriale e vincolistico
Stralcio P.R.G. - Zona omogenea E1

EG 01.5



Base cartografica: Ortofoto
Fonte: SIT PUGLIA

Sistema di riferimento: WGS 84 / Zone 33N
Scala: 1:10.000

0 250 500 m

Inquadramento territoriale e vincolistico
P.P.T.R. Ambiti paesaggistici

EG 01.6



Base cartografica: Ortofoto
Fonte: SIT PUGLIA

Sistema di riferimento: WGS 84 / Zone 33N
Scala: 1:10.000

0 250 500 m

Inquadramento territoriale e vincolistico
P.P.T.R. Componenti geomorfologiche

EG 01.7

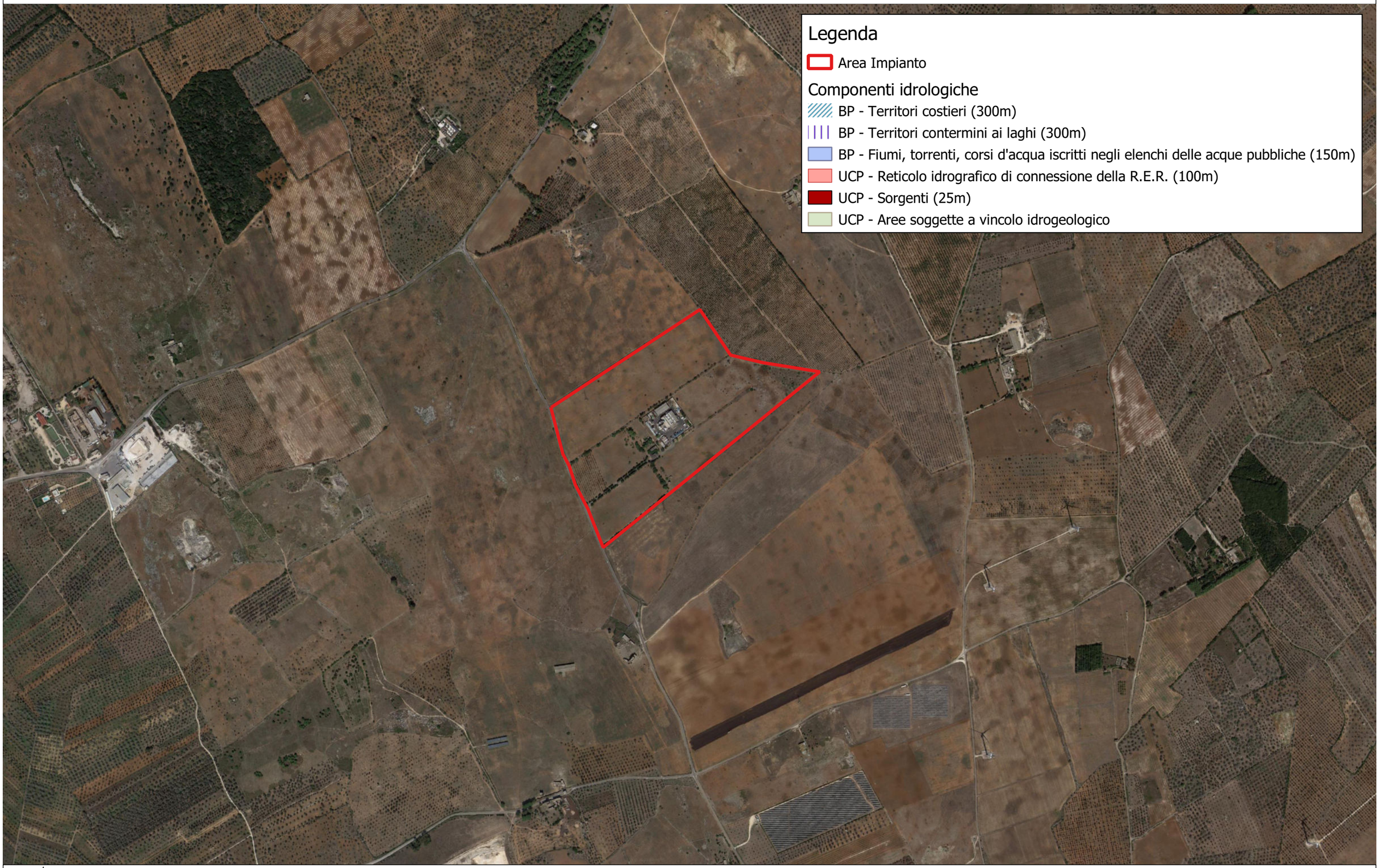

Base cartografica: Ortofoto
Fonte: SIT PUGLIA

Sistema di riferimento: WGS 84 / Zone 33N
Scala: 1:10.000

0 250 500 m

Inquadramento territoriale e vincolistico
P.P.T.R. Componenti idrologiche

EG 01.8

Legenda

Area Impianto

Componenti botanico-vegetazionali

BP - Boschi

BP - Zone umide Ramsar

UCP - Aree umide

UCP - Prati e pascoli naturali

UCP - Formazioni arbustive in evoluzione naturale

UCP - Aree di rispetto dei boschi

Base cartografica: Ortofoto
Fonte: SIT PUGLIA

Sistema di riferimento: WGS 84 / Zone 33N
Scala: 1:10.000

0 250 500 m

Inquadramento territoriale e vincolistico
P.P.T.R. Componenti botanico vegetazionali

EG 01.9

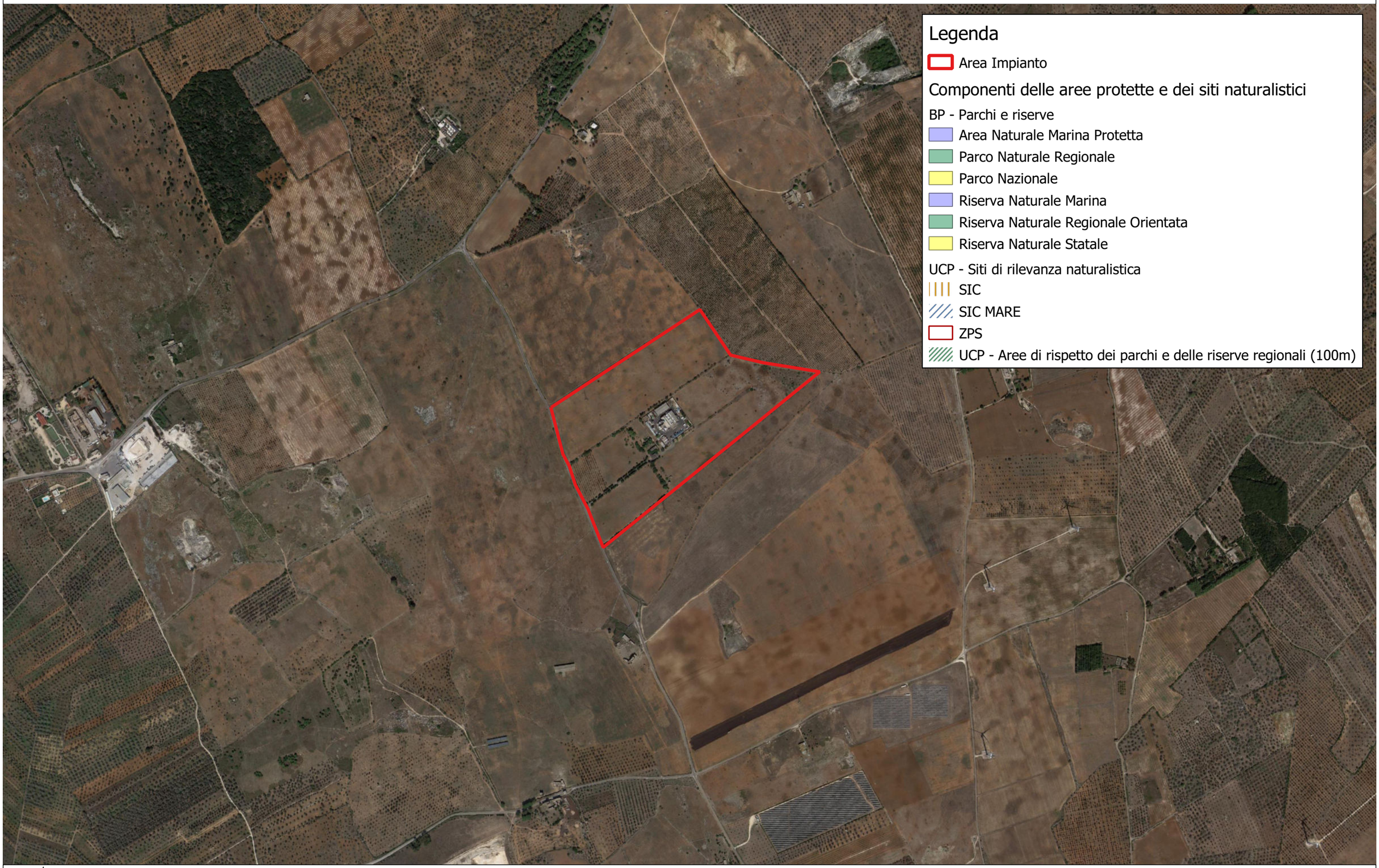

Base cartografica: Ortofoto
Fonte: SIT PUGLIA

Sistema di riferimento: WGS 84 / Zone 33N
Scala: 1:10.000

0 250 500 m

Inquadramento territoriale e vincolistico
P.P.T.R. Aree protette e siti naturalistici

EG 01.10



Base cartografica: Ortofoto
Fonte: SIT PUGLIA

Sistema di riferimento: WGS 84 / Zone 33N
Scala: 1:10.000

0 250 500 m

Inquadramento territoriale e vincolistico
P.P.T.R. Componenti culturali ed insediative

EG 01.11

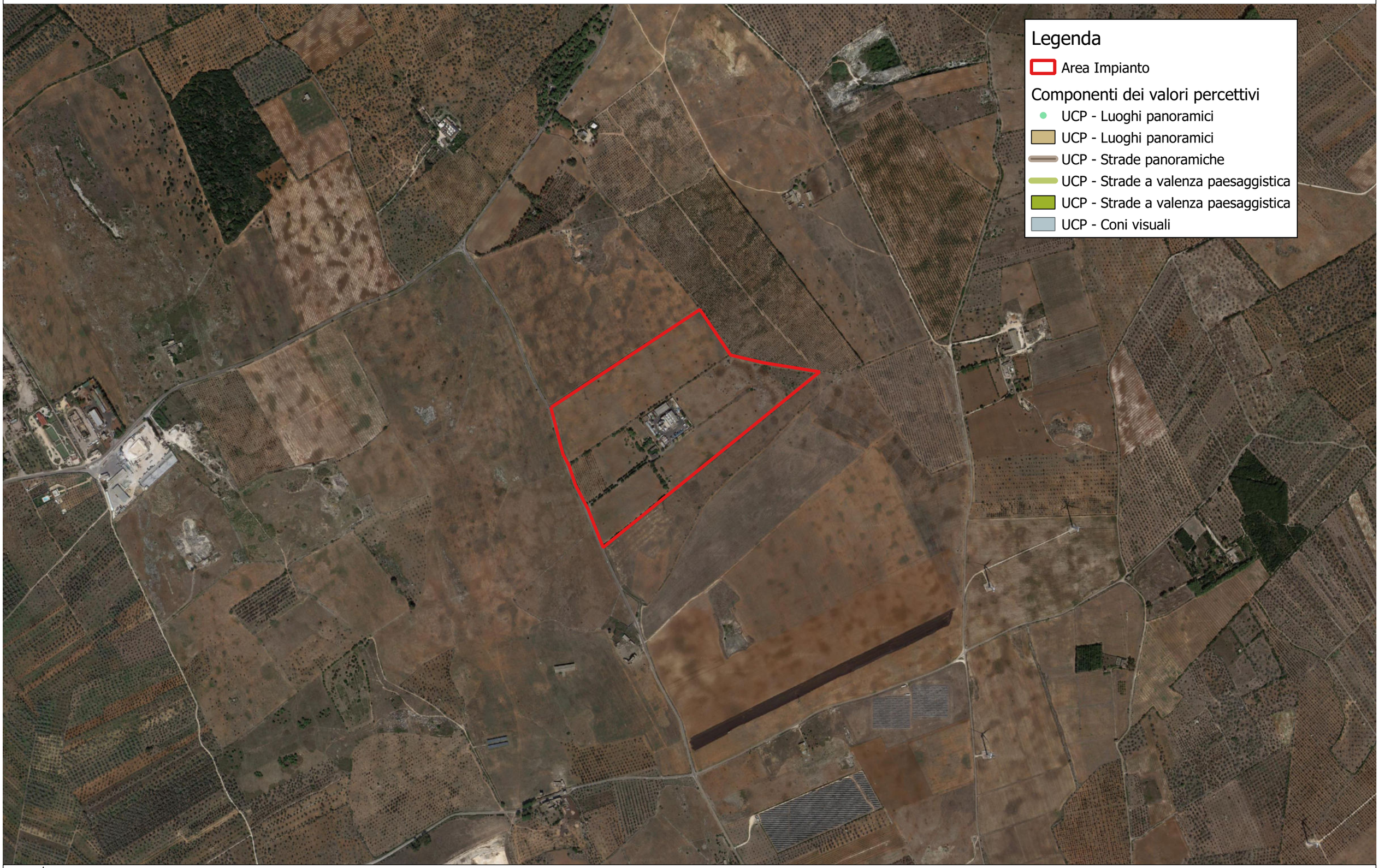

Base cartografica: Ortofoto
Fonte: SIT PUGLIA

Sistema di riferimento: WGS 84 / Zone 33N
Scala: 1:10.000

0 250 500 m

Inquadramento territoriale e vincolistico
P.P.T.R. Componenti dei valori percettivi

EG 01.12



Base cartografica: Ortofoto
Fonte: Adb Puglia

Sistema di riferimento: WGS 84 / Zone 33N
Scala: 1:10.000

0 250 500 m

Inquadramento territoriale e vincolistico
P.A.I. Pericolosità idraulica e geomorfologica - Rischio idraulico

EG 01.13

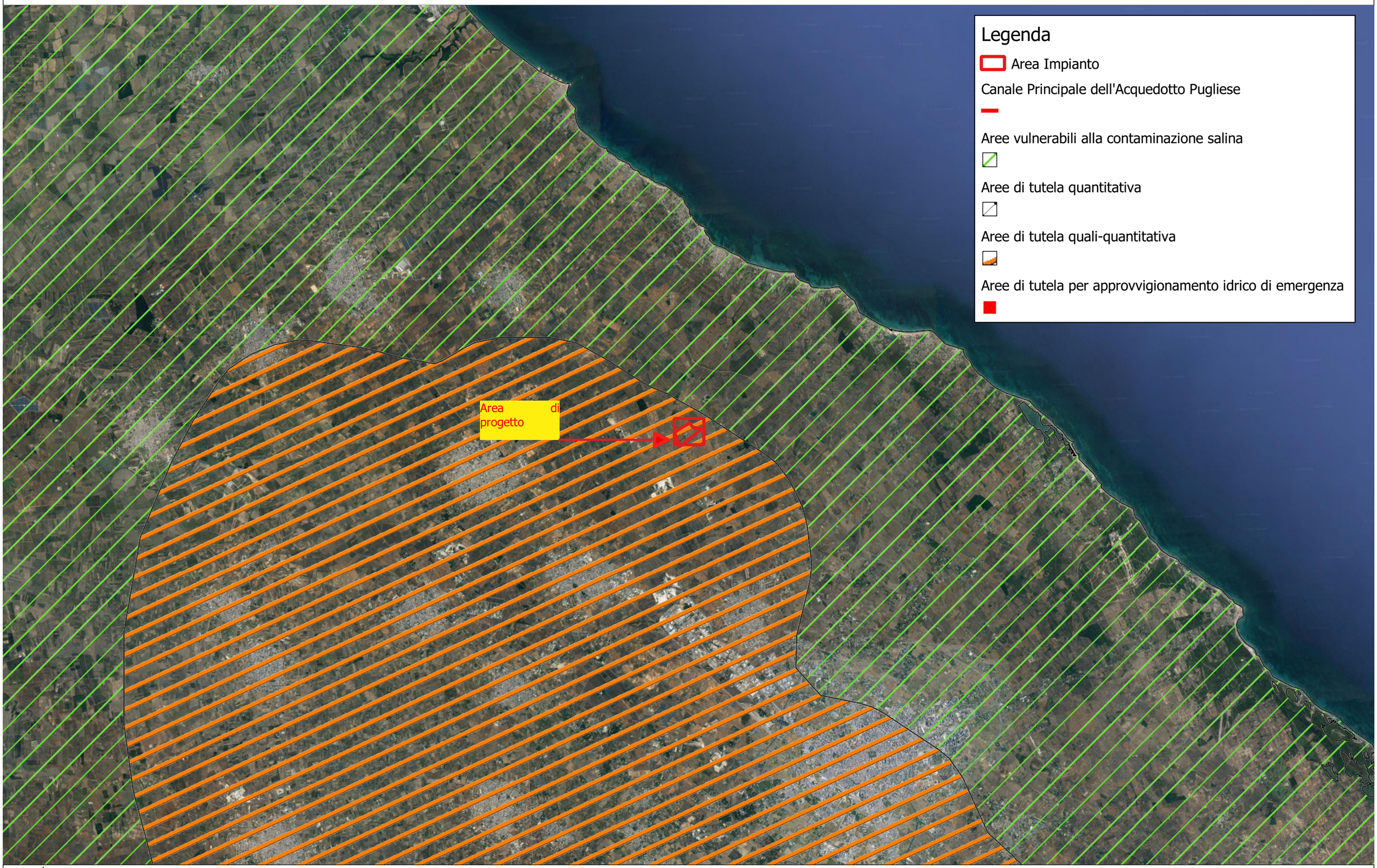

Base cartografica: Ortofoto
Fonte: SIT PUGLIA

Sistema di riferimento: WGS 84 / Zone 33N
Scala: 1:100.000

0 2,5 5 km

Inquadramento territoriale e vincolistico
P.T.A. Aree di vincolo uso degli acquiferi

EG 01.14

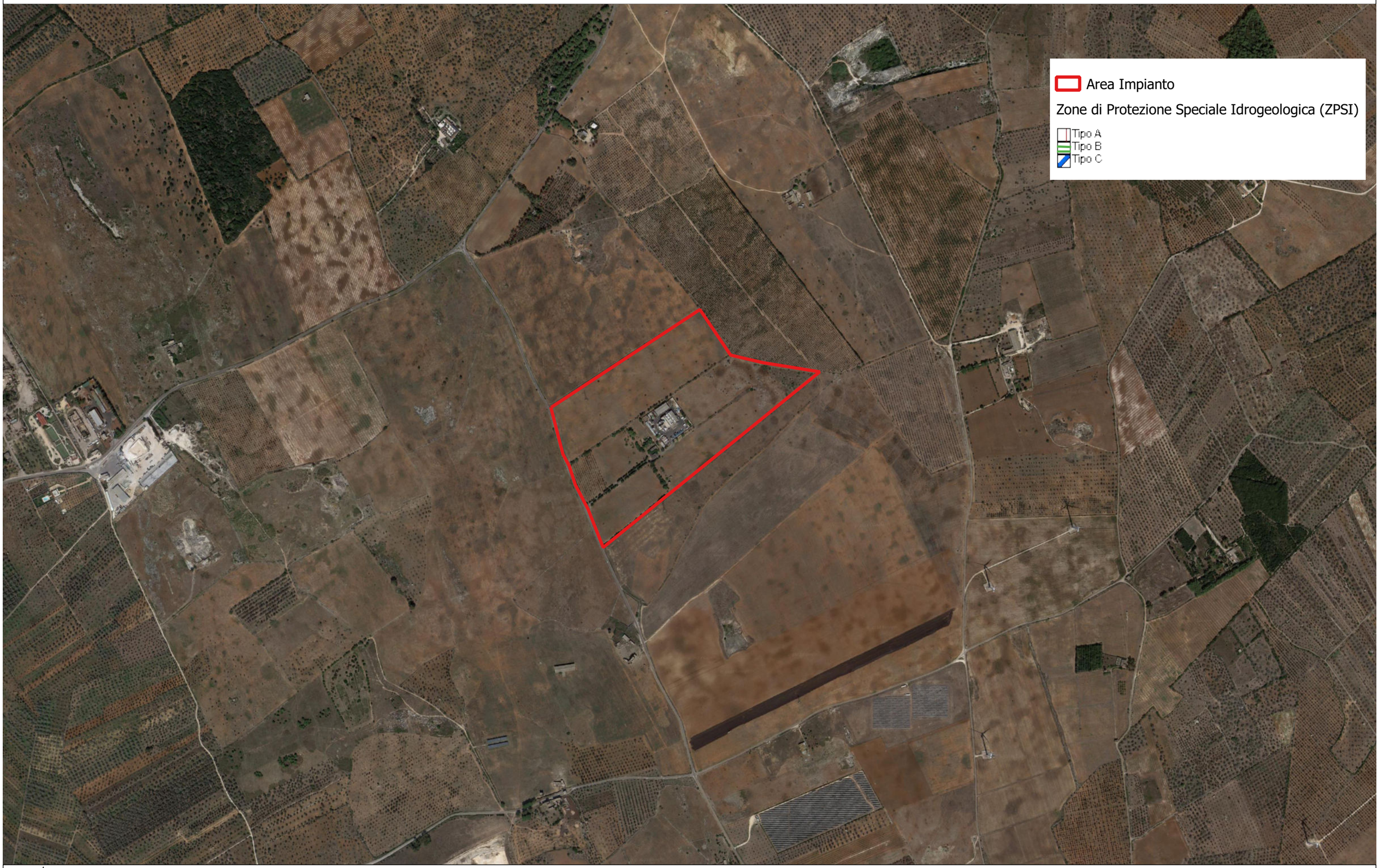

Base cartografica: Ortofoto
Fonte: SIT PUGLIA

Sistema di riferimento: WGS 84 / Zone 33N
Scala: 1:10.000

0 250 500 m

Inquadramento territoriale e vincolistico
Zone di protezione speciale idrogeologica

EG 01.15